

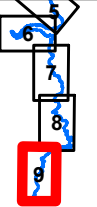

 <p>GOBIERNO DE ESPAÑA</p>		 <p>MINISTERIO PARA LA TRANSICIÓN ECOLÓGICA Y EL RETO DEMOGRÁFICO</p>		<p>SECRETARÍA DE ESTADO DE MEDIO AMBIENTE</p>		<p>DEMARCACIÓN DE COSTAS EN ILLES BALEARS</p>		<p>Elaborado por:</p>  <p>Tragsatec</p>		<p>Leyenda</p> <ul style="list-style-type: none">DPMTRibera de marServidumbre TránsitoServidumbre ProtecciónOMTraspaso puertoZMT O.M.11-05-65DPMTRibera				<p>Escala: 1:2.000</p> <p>0 25 50 Metros</p>		<p>Fecha: Septiembre 2024</p>		<p>Hoja: 09-09</p>			
<p>Título: ORTOFOTO DESLINDE DEL D.P. M.- T.</p>										<p>Tramo: T.M DE ES CASTELL. ISLA DE MENORCA. (ILLES BALEARS)</p>											